COMUNITA' MONTANA MUGELLO - Borgo San Lorenzo (FI) - www.cm-mugello.fi.it

Patrimonio indisponibile della Regione Toscana
VALORIZZAZIONE TURISTICO-RICETTIVA DEL COMPLESSO "CANNOVA"

**PROGETTO PER LA REALIZZAZIONE DI UN LOCALE TECNICO AD USO CENTRALE TERMICA A BIOMASSA ED ACCESSORI DI PERTINENZA AL COMPLESSO IMMOBILIARE DENOMINATO "I DIACCI"**

* * *

**COMUNE DI PALAZZUOLO SUL SENIO (FI)**

TAV. **3** — **STATO ATTUALE** — PLANIMETRIA GENERALE - SEZIONI — SCALA: 1/500 — data: gennaio 2009

NOTE

■ PROGETTO ESECUTIVO

PROGETTISTA: Geom. Francesco Minuti (Indirizzo: via Giovanni delle Bande Nere, 44 - Firenze; p.iva/c.f.)

DIRIGENTE SERVIZIO AMBIENTE E TERRITORIO: Dr.Ing. Vincenzo Vannucci

RESPONSABILE UNICO DEL PROCEDIMENTO:

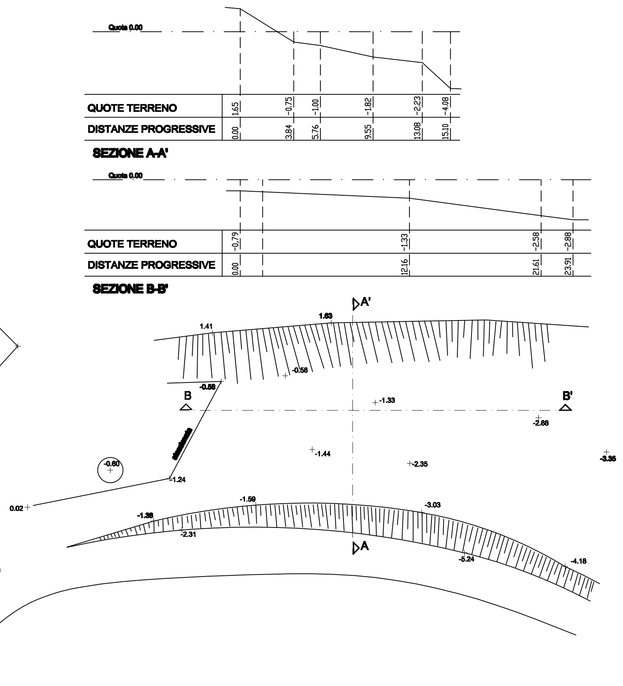


COMUNITA' MONTANA MUGELLO - Borgo San Lorenzo (FI) - www.cm-mugello.fi.it

Patrimonio indisponibile della Regione Toscana
VALORIZZAZIONE TURISTICO-RICETTIVA DEL COMPLESSO "CANNOVA"

**PROGETTO PER LA REALIZZAZIONE DI UN LOCALE TECNICO AD USO CENTRALE TERMICA A BIOMASSA ED ACCESSORI DI PERTINENZA AL COMPLESSO IMMOBILIARE DENOMINATO "I DIACCI"**

* * *

**COMUNE DI PALAZZUOLO SUL SENIO (FI)**

TAV. **4** — **STATO DI PROGETTO** — PIANTE — SCALA: 1/100 — data: gennaio 2011

NOTE

■ PROGETTO ESECUTIVO

PROGETTISTA: Geom. Francesco Minuti (Indirizzo: via Giovanni delle Bande Nere, 44 - Firenze; p.iva/c.f.)

DIRIGENTE SERVIZIO AMBIENTE E TERRITORIO: Dr.Ing. Vincenzo Vannucci

RESPONSABILE UNICO DEL PROCEDIMENTO:

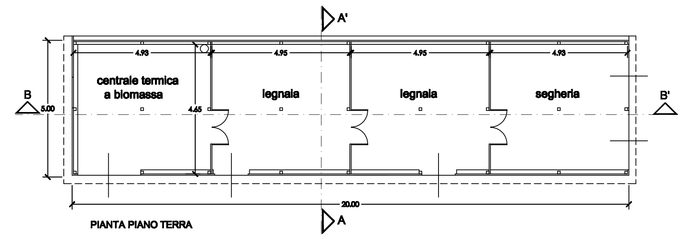


PIANTA PIANO TERRA

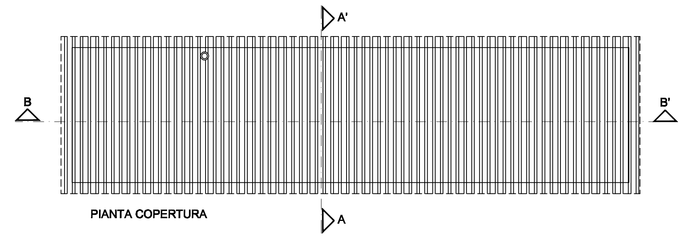


PIANTA COPERTURA

**CALCOLO VOLUME TECNICO**

Superficie lorda = ml. 20.00 x ml. 5.00 = mq. 100.00
Volume = mq. 100.00 x Hmed. 3.08 = mc. 308.00

COMUNITA' MONTANA MUGELLO - Borgo San Lorenzo (FI) - www.cm-mugello.fi.it

Patrimonio indisponibile della Regione Toscana
VALORIZZAZIONE TURISTICO-RICETTIVA DEL COMPLESSO "CANNOVA"

**PROGETTO PER LA REALIZZAZIONE DI UN LOCALE TECNICO AD USO CENTRALE TERMICA A BIOMASSA ED ACCESSORI DI PERTINENZA AL COMPLESSO IMMOBILIARE DENOMINATO "I DIACCI"**

* * *

**COMUNE DI PALAZZUOLO SUL SENIO (FI)**

TAV. **4/a** — **STATO DI PROGETTO** — PIANTA - IMPIANTI — SCALA: 1/100 — data: gennaio 2011

NOTE

■ PROGETTO ESECUTIVO

PROGETTISTA: Geom. Francesco Minuti (Indirizzo: via Giovanni delle Bande Nere, 44 - Firenze; p.iva/c.f.)

DIRIGENTE SERVIZIO AMBIENTE E TERRITORIO: Dr.Ing. Vincenzo Vannucci

RESPONSABILE UNICO DEL PROCEDIMENTO:

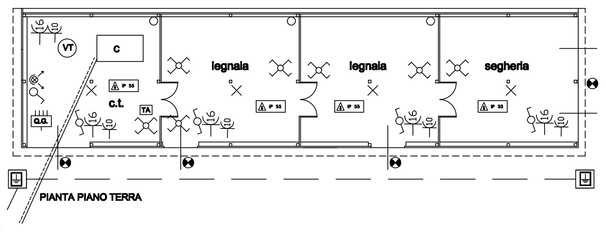


PIANTA PIANO TERRA

## LEGENDA

| SIMBOLO | DESCRIZIONE |
|---|---|
| | punto luce punto luce |
| | punto luce da esterno |
| | proiettore a fascio largo |
| | complesso autonomo di sicurezza 1X8W |
| | presa bipolare con contatto messa a terra |
| | presa con fusibile |
| | presa con interruttore unipolare interbloccato |
| | presa con fusibile e interrutt. unipolare interbloccato |
| | presa tripolare con interruttore interbloccato |
| | presa tripolare con fusibile e interrutt. interbloccato |
| | nodo di terra |
| TA | termostato ambiente |
| AA | alimentazione autoclave |
| | interruttore unipolare |
| | interruttore bipolare |
| | deviatore unipolare |
| | commutatore unipolare |
| | invertitore |
| | cassetta derivazione incasso a parete con coperchio (idoneo per derivazioni verticali in esterno a parete in canale in PVC |
| | montante |
| | conduttura in tubo protettivo a vista |
| | conduttura in tubo protettivo incassata |
| | conduttura in canaletta o su passerella |
| | conduttura a parete |
| | presa blindo luce con cordoncino antifiamma |
| | linea interrata per collegamento messa a terra |
| | quadro elettrico |
| | Dispersore di terra fe-zn 400x400x400 mm profondo 1,5 mt |
| | SEZIONATORE DI SICUREZZA SOTTO VETRO FRANGIBILE |
| Vz | ELETTROVALVOLA DI ZONA |
| | |

COMUNITA' MONTANA MUGELLO - Borgo San Lorenzo (FI) - www.cm-mugello.fi.it

Patrimonio indisponibile della Regione Toscana
VALORIZZAZIONE TURISTICO-RICETTIVA DEL COMPLESSO "CANNOVA"

**PROGETTO PER LA REALIZZAZIONE DI UN LOCALE TECNICO AD USO CENTRALE TERMICA A BIOMASSA ED ACCESSORI DI PERTINENZA AL COMPLESSO IMMOBILIARE DENOMINATO "I DIACCI"**

* * *

**COMUNE DI PALAZZUOLO SUL SENIO (FI)**

TAV. **6** — **STATO SOVRAPPOSTO** — PLANIMETRIA GENERALE - SEZIONI — SCALA: 1/500 — data: gennaio 2009

NOTE

■ PROGETTO ESECUTIVO

PROGETTISTA: Geom. Francesco Minuti (Indirizzo: via Giovanni delle Bande Nere, 44 - Firenze; p.iva/c.f.)

DIRIGENTE SERVIZIO AMBIENTE E TERRITORIO: Dr.Ing. Vincenzo Vannucci

RESPONSABILE UNICO DEL PROCEDIMENTO:

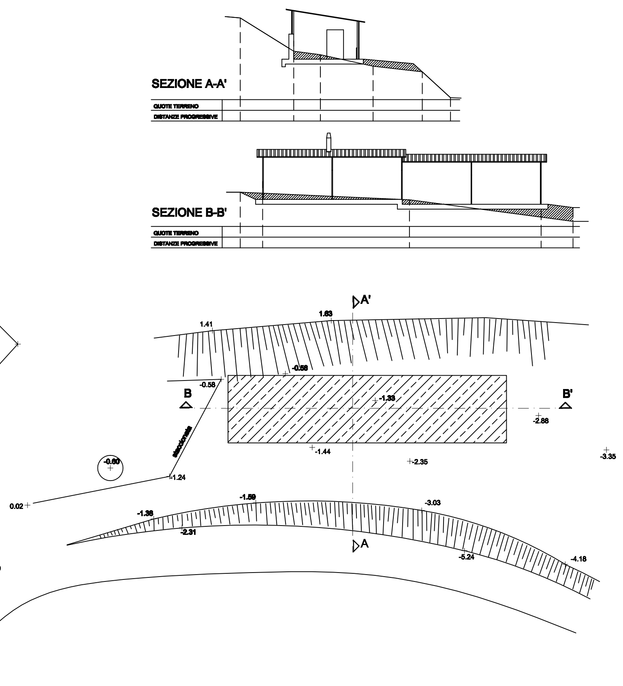


COMUNITA' MONTANA MUGELLO - Borgo San Lorenzo (FI) - www.cm-mugello.fi.it

Patrimonio indisponibile della Regione Toscana
VALORIZZAZIONE TURISTICO-RICETTIVA DEL COMPLESSO "CANNOVA"

**PROGETTO PER LA REALIZZAZIONE DI UN LOCALE TECNICO AD USO CENTRALE TERMICA A BIOMASSA ED ACCESSORI DI PERTINENZA AL COMPLESSO IMMOBILIARE DENOMINATO "I DIACCI"**

* * *

**COMUNE DI PALAZZUOLO SUL SENIO (FI)**

TAV. **5** — **STATO DI PROGETTO** — SEZIONI - PROSPETTI — SCALA: 1/100 — data: gennaio 2011

NOTE

■ PROGETTO ESECUTIVO

PROGETTISTA: Geom. Francesco Minuti (Indirizzo: via Giovanni delle Bande Nere, 44 - Firenze; p.iva/c.f.)

DIRIGENTE SERVIZIO AMBIENTE E TERRITORIO: Dr.Ing. Vincenzo Vannucci

RESPONSABILE UNICO DEL PROCEDIMENTO:

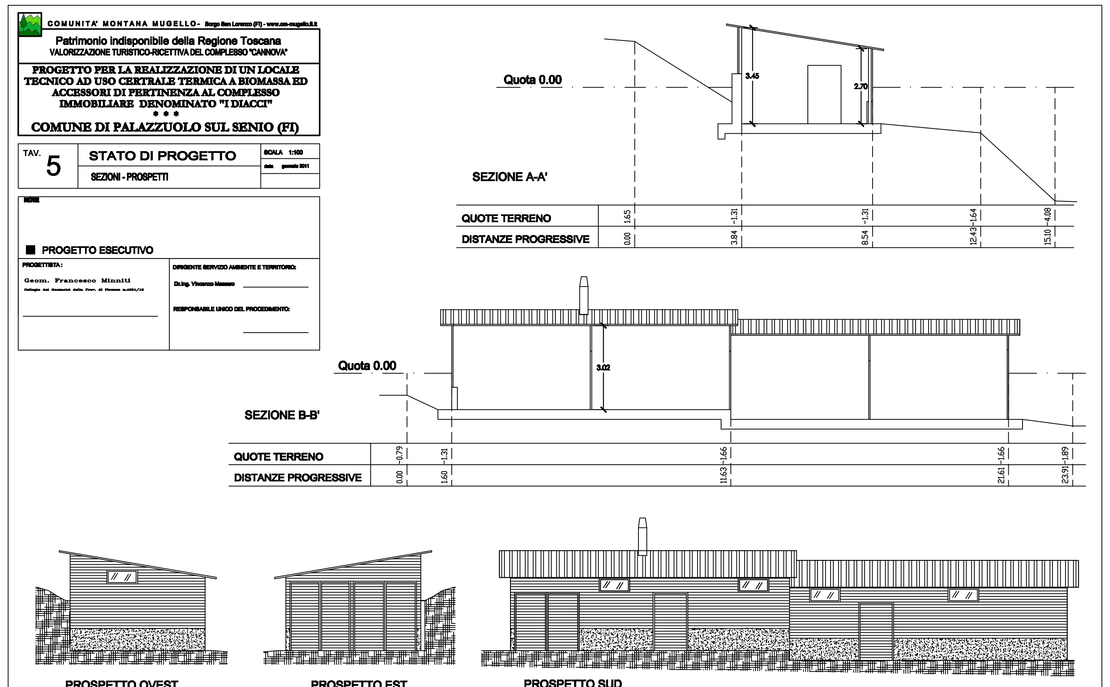


COMUNITA' MONTANA MUGELLO - Borgo San Lorenzo (FI) - www.cm-mugello.fi.it

Patrimonio indisponibile della Regione Toscana
VALORIZZAZIONE TURISTICO-RICETTIVA DEL COMPLESSO "CANNOVA"

**PROGETTO PER LA REALIZZAZIONE DI UN LOCALE TECNICO AD USO CENTRALE TERMICA A BIOMASSA ED ACCESSORI DI PERTINENZA AL COMPLESSO IMMOBILIARE DENOMINATO "I DIACCI"**

* * *

**COMUNE DI PALAZZUOLO SUL SENIO (FI)**

TAV. **1** — PLANIMETRIA CATASTALE — SCALA: 1/2000 — data: gennaio 2009

NOTE

PROGETTISTA: Geom. Francesco Minuti (Indirizzo: via Giovanni delle Bande Nere, 44 - Firenze; p.iva/c.f.)

DIRIGENTE SERVIZIO AMBIENTE E TERRITORIO:

RESPONSABILE UNICO DEL PROCEDIMENTO:

☐ PROGETTO PRELIMINARE Del n. ____ del ____ ☐ PROGETTO DEFINITIVO Del n° ____ del ____ ■ PROGETTO ESECUTIVO Del n° ____ del ____

COMUNITA' MONTANA MUGELLO - Borgo San Lorenzo (FI) - www.cm-mugello.fi.it

Patrimonio indisponibile della Regione Toscana
VALORIZZAZIONE TURISTICO-RICETTIVA DEL COMPLESSO "CANNOVA"

**PROGETTO PER LA REALIZZAZIONE DI UN LOCALE TECNICO AD USO CENTRALE TERMICA A BIOMASSA ED ACCESSORI DI PERTINENZA AL COMPLESSO IMMOBILIARE DENOMINATO "I DIACCI"**

* * *

**COMUNE DI PALAZZUOLO SUL SENIO (FI)**

TAV. **2** — PLANIMETRIA P.R.G. (stralcio) — SCALA: 1/10.000 — data: gennaio 2009

NOTE

PROGETTISTA: Geom. Francesco Minuti (Indirizzo: via Giovanni delle Bande Nere, 44 - Firenze; p.iva/c.f.)

DIRIGENTE SERVIZIO AMBIENTE E TERRITORIO:

RESPONSABILE UNICO DEL PROCEDIMENTO:

☐ PROGETTO PRELIMINARE Del n. ____ del ____ ☐ PROGETTO DEFINITIVO Del n° ____ del ____ ■ PROGETTO ESECUTIVO Del n° ____ del ____

COMUNITA' MONTANA MUGELLO - Borgo San Lorenzo (FI) - www.cm-mugello.fi.it

Patrimonio indisponibile della Regione Toscana
VALORIZZAZIONE TURISTICO-RICETTIVA DEL COMPLESSO "CANNOVA"

**PROGETTO PER LA REALIZZAZIONE DI UN LOCALE TECNICO AD USO CENTRALE TERMICA A BIOMASSA ED ACCESSORI DI PERTINENZA AL COMPLESSO IMMOBILIARE DENOMINATO "I DIACCI"**

* * *

**COMUNE DI PALAZZUOLO SUL SENIO (FI)**

TAV. **7** — - RELAZIONE ILLUSTRATIVA - RELAZIONE TECNICA — SCALA: — data: gennaio 2009

NOTE

PROGETTISTA: Geom. Francesco Minuti (Indirizzo: via Giovanni delle Bande Nere, 44 - Firenze; p.iva/c.f.)

DIRIGENTE SERVIZIO AMBIENTE E TERRITORIO:

RESPONSABILE UNICO DEL PROCEDIMENTO:

☐ PROGETTO PRELIMINARE Del n. ____ del ____ ☐ PROGETTO DEFINITIVO Del n° ____ del ____ ■ PROGETTO ESECUTIVO Del n° ____ del ____

COMUNITA' MONTANA MUGELLO - Borgo San Lorenzo (FI) - www.cm-mugello.fi.it

Patrimonio indisponibile della Regione Toscana
VALORIZZAZIONE TURISTICO-RICETTIVA DEL COMPLESSO "CANNOVA"

**PROGETTO PER LA REALIZZAZIONE DI UN LOCALE TECNICO AD USO CENTRALE TERMICA A BIOMASSA ED ACCESSORI DI PERTINENZA AL COMPLESSO IMMOBILIARE DENOMINATO "I DIACCI"**

* * *

**COMUNE DI PALAZZUOLO SUL SENIO (FI)**

TAV. **8** — DOCUMENTAZIONE FOTOGRAFICA — SCALA: — data: luglio 2009

NOTE

PROGETTISTA: Geom. Francesco Minuti (Indirizzo: via Giovanni delle Bande Nere, 44 - Firenze; p.iva/c.f.)

DIRIGENTE SERVIZIO AMBIENTE E TERRITORIO:

RESPONSABILE UNICO DEL PROCEDIMENTO:

☐ PROGETTO PRELIMINARE Del n. ____ del ____ ☐ PROGETTO DEFINITIVO Del n° ____ del ____ ■ PROGETTO ESECUTIVO Del n° ____ del ____

COMUNITA' MONTANA MUGELLO - Borgo San Lorenzo (FI) - www.cm-mugello.fi.it

Patrimonio indisponibile della Regione Toscana
VALORIZZAZIONE TURISTICO-RICETTIVA DEL COMPLESSO "CANNOVA"

**PROGETTO PER LA REALIZZAZIONE DI UN LOCALE TECNICO AD USO CENTRALE TERMICA A BIOMASSA ED ACCESSORI DI PERTINENZA AL COMPLESSO IMMOBILIARE DENOMINATO "I DIACCI"**

* * *

**COMUNE DI PALAZZUOLO SUL SENIO (FI)**

TAV. **9/a** — CONTEGNO METRICO ESTIMATIVO — SCALA: — data: luglio 2009

NOTE

PROGETTISTA: Geom. Francesco Minuti (Indirizzo: via Giovanni delle Bande Nere, 44 - Firenze; p.iva/c.f.)

DIRIGENTE SERVIZIO AMBIENTE E TERRITORIO:

RESPONSABILE UNICO DEL PROCEDIMENTO:

☐ PROGETTO PRELIMINARE Del n. ____ del ____ ☐ PROGETTO DEFINITIVO Del n° ____ del ____ ■ PROGETTO ESECUTIVO Del n° ____ del ____

COMUNITA' MONTANA MUGELLO - Borgo San Lorenzo (FI) - www.cm-mugello.fi.it

Patrimonio indisponibile della Regione Toscana
VALORIZZAZIONE TURISTICO-RICETTIVA DEL COMPLESSO "CANNOVA"

**PROGETTO PER LA REALIZZAZIONE DI UN LOCALE TECNICO AD USO CENTRALE TERMICA A BIOMASSA ED ACCESSORI DI PERTINENZA AL COMPLESSO IMMOBILIARE DENOMINATO "I DIACCI"**

* * *

**COMUNE DI PALAZZUOLO SUL SENIO (FI)**

TAV. **9** — QUADRO ECONOMICO — SCALA: — data: luglio 2009

NOTE

PROGETTISTA: Geom. Francesco Minuti (Indirizzo: via Giovanni delle Bande Nere, 44 - Firenze; p.iva/c.f.)

DIRIGENTE SERVIZIO AMBIENTE E TERRITORIO:

RESPONSABILE UNICO DEL PROCEDIMENTO:

☐ PROGETTO PRELIMINARE Del n. ____ del ____ ☐ PROGETTO DEFINITIVO Del n° ____ del ____ ■ PROGETTO ESECUTIVO Del n° ____ del ____
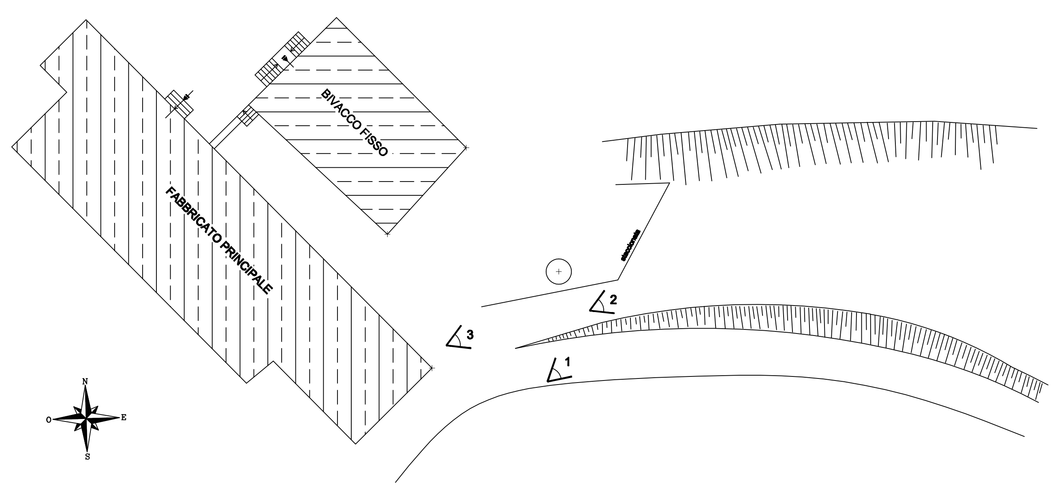
PLANIMETRIA GENERALE
CON PUNTI DI RIPRESA FOTOGRAFICA